

Lac Pohénégamook Pohénégamook

Borne d'information de la Route des Frontières  
Frontière du Canada et des États-Unis (petit pont international)

Quartier Estcourt

ROUTE DES FRONTIÈRES

Quartier Sully

Rivière

Rapides Kéhi

Rapides à Landry

289

Rapides Dalbec

Rivière-Bleue

Borne d'information de la Route des Frontières










Rapides de la Fondrière

Gueule de l'Orléans Brook

1:60 000

Lac Long

**Légende**

-  Sentier national
-  Courte excursion (Canot/Kayak) moins de 2h.
-  Moyenne excursion (Canot/Kayak) 4h.
-  Longue excursion (Canot/Kayak) 1 journée et plus
-  Parc national du Lac-Témiscouata
-  Zec Owen
-  Milieu humide, aulnaie, site inondé
-  Territoire forestier
-  Autre (zone urbaine, villégiature, terre en culture, ect.)