



Saint-Pierre-
de-Lamy

Lac
Stoad

Rivière
Galdwell

Baye de la
Pointe
au Sabie










Lac
Témiscouata

Pointe
ronde

Lac
Rond

1:40 000

Légende

-  Sentier national
-  Courte excursion (Canot/Kayak) moins de 2h.
-  Moyenne excursion (Canot/Kayak) 4h.
-  Longue excursion (Canot/Kayak) 1 journée et plus
-  Parc national du Lac-Témiscouata
-  Zec Owen
-  Milieu humide, aulnaie, site inondé
-  Territoire forestier
-  Autre (zone urbaine, villégiature, terre en culture, ect.)